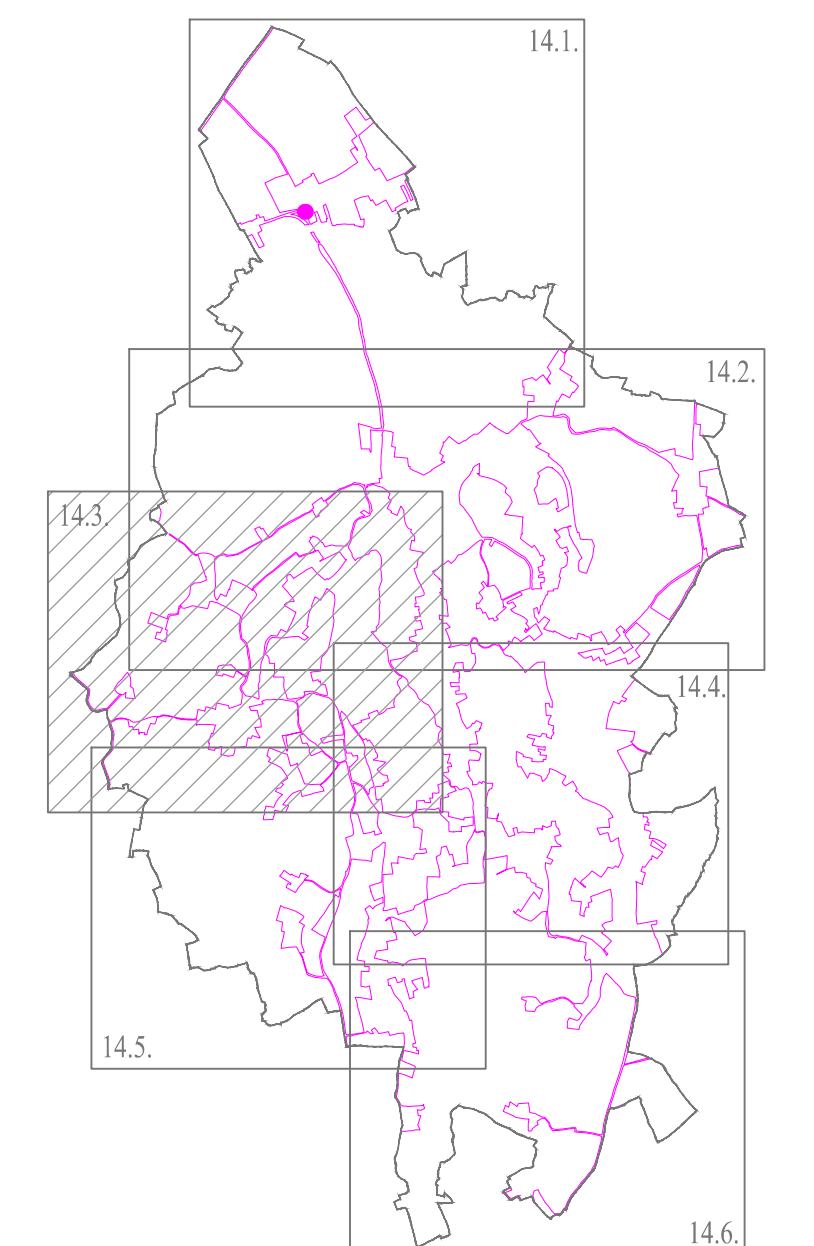
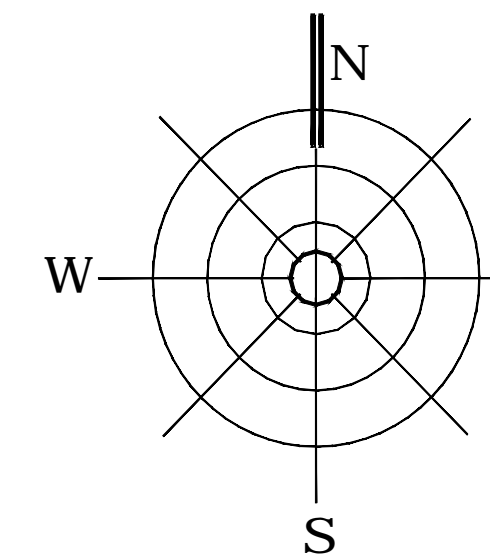













Капра :

УРЕЂАЈНА ОСНОВА СЕЛА САРАНОВО



ГРАНИЦЕ И ОЗНАКЕ

- | | |
|---|---|
|  | Граница ППО Рача |
|  | Граница катастарске општине |
|  | Граница грађевинског подручја |
|  | Регулациона линија |
|  | Аналитичко-геодетске координате тачака површина јавне намене |
|  | Нивелациона коте |
|  | Државни пут Б/Б ред бр.27 |
|  | Општински путеви (ОП3, ОП9, ОП10, ОП20, ОП21, ОП22, ОП23, ОП31, ОП32) |
|  | *Коридори за саобраћајну и другу инфраструктуру |

*Општинске, локалне, некатегорисане и атарске путеве који су уписани у листу непокретности, третирају се као грађевинско земљиште јавних намена-постојеће изграђено, за које није потребно одређивање површине јавних намена






ЗЕМЉИШТЕ ИЗВАН ГРАЂЕВИНСКОГ ПОДРУЧЈА

-
- Водно земљиште

ГРАЂЕВИНСКО ПОДРУЧЈЕ

постојеће грађевинско подручје	планирано ширење грађевинског подручја	намена
--------------------------------------	---	--------

ПОВРШИНЕ ЈАВНЕ НАМЕНЕ

		Јавне службе (Ш-школа, В-вртић, МК-месна заједница, ДК-дом културе)
		Комуналне делатности (Г-гробље)
		Зелене површине (П-зелене површине)

POVRŠINE OSTALE NAMENE	
------------------------	--

		Становање
		Објекти мешовитог типа
		Верски објекти
		Привредна делатност

*Сва подручја која нису у обухвату ШПШН ИНФРАСТРУКТУРНОГ КОРИДОРА ДРЖАВНОГ ПУТА I РЕДА "ВОЈД КАРАБОРЉЕ" и важећих урбанистичких планова, спроводе се непосредном применом правила из ШПО Рача (виза: Реферална карта бр. 4: "СПРОВОЂЕЊЕ ПЛАНА")

Лист: 14.3.	УРЕЂАЈНА ОСНОВА СЕЛА САРАНОВО
-------------	-------------------------------

Одговорни планер:
Дубравка Павловић, дипл. просторни планер
(лични број 100 00008 03)

Дата: 2025. года	Размер: 1:2500
------------------	----------------

Обрађивачи планskog документа:	
--------------------------------	--

ПЛАН УРБАН Д.О.О.
 Буле. Св. цар Константин 103

**ЈУТОСЛОВЕНСКИ ИНСТИТУТ ЗА
УРБАНИЗАМ И СТАНОВАЊЕ Д.О.О.**
 Буле. Св. цар Константин 103

PLAN LIFE SYSTEMS	Имя:	ЮСТИНС ДОО	Адрес: улица 2/2, дом 104
----------------------	------	------------	---------------------------